

## APRESENTAÇÃO

 O que é PATRIMÔNIO CULTURAL?

 PATRIMÔNIO CULTURAL: nossa herança deixada pelos nossos pais, a nossa maneira de falar e agir, as nossas festas tradicionais, os monumentos, as imagens, os documentos dos arquivos, as casas antigas e também as novas que tem uma importância para nossa história. A nossa igreja, por exemplo, é um bem cultural!

 O que é BEM CULTURAL?

 Bens culturais são todas estas coisas que o nosso povo vem produzindo desde os primeiros tempos da nossa cidade.

 O que é INVENTÁRIO?

 O inventário é uma forma de proteção que permite resguardar o registro das características particulares dos bens culturais, contribuindo assim para a preservação de sua história. A partir do inventário, são identificados aqueles bens de maior interesse de preservação como patrimônio local e estes podem ser indicados para tombamento ou registro, caso seja o desejo da comunidade, representada

 O que é CONSELHO MUNICIPAL DE PATRIMÔNIO CULTURAL?


 O Conselho é composto por representantes da comunidade e expressa o desejo desta tendo, portanto, a atribuição de definir e conduzir a política municipal de proteção do Patrimônio Cultural.


## DIVULGAÇÃO DO INVENTÁRIO


De acordo com a Deliberação Normativa do CONEP Nº 01/2016 e Nº 03/2017 - consolidada, a Divulgação deve ser realizada em cada etapa do Inventário e deve ser indicada como uma ação indissociável da Execução. Sendo assim, abaixo estão os bens já inventariados no Município de Santana de Cataguases/MG.

### PATRIMÔNIO TOMBADO


NÍVEL DE PROTEÇÃO: Municipal		
Estruturas Arquitetônicas e Urbanísticas - EAU		
FOTO	DENOMINAÇÃO / LOCALIZAÇÃO	Código
	Capela de São Francisco das Chagas Rua José Honório Baesso, s/nº – Centro	EAU 01
	<b>DOCUMENTAÇÃO / DATA</b>	<b>Inventariado</b>
	Decreto de tombamento: nº 014/2002 Data do tombamento: 06/04/2002 Dossiê enviado ao IEPHA/MG em 2002. Aprovado	Sim
	Estação Ferroviária Praça Prefeito João Remígio, s/nº – Centro	EAU 02
	<b>DOCUMENTAÇÃO / DATA</b>	<b>Inventariado</b>
	Decreto de tombamento: nº 37/2003 Data do tombamento: 25/02/2003 Dossiê enviado ao IEPHA/MG em 2003. Aprovado	Sim
	Prefeitura Municipal Praça Agostinho Alves de Araújo, nº 26 – Centro	EAU 03
	<b>DOCUMENTAÇÃO / DATA</b>	<b>Inventariado</b>
	Decreto de tombamento: nº 39/2003 Data do tombamento: 21/03/2003 Dossiê enviado ao IEPHA/MG em 2003. Aprovado	Sim


	Casa da Chácara Santa Cruz Praça Prefeito João Remígio, s/nº – Centro	EAU 04
	<b>DOCUMENTAÇÃO / DATA</b>	<b>Inventariado</b>
	Decreto de tombamento: nº 41/2003 Data do tombamento: 07/04/2003 Dossiê enviado ao IEPHA/MG em 2003. Aprovado	Sim

	Adro da Matriz Senhora Santana Praça Agostinho Alves de Araújo, nº 26 – Centro	EAU 26
	<b>DOCUMENTAÇÃO / DATA</b>	<b>Inventariado</b>
	Decreto de tombamento: nº 24/2005 Data do tombamento: 08/04/2005 Dossiê enviado ao IEPHA/MG em 2005. Aprovado	Sim

	Sede da Fazenda da Fumaça Fazenda da Fumaça – Zona Rural	EAU 06
	<b>DOCUMENTAÇÃO / DATA</b>	<b>Inventariado</b>
	Decreto de tombamento: nº 13/2006 Data do tombamento: 28/03/2006 Dossiê enviado ao IEPHA/MG em 2006. Aprovado	Sim

#### Bens Móveis e Integrados - BMI

FOTO	DENOMINAÇÃO / LOCALIZAÇÃO	Código
	Imagem Senhora Santana Igreja Matriz Senhora Santana Praça Agostinho Alves Araújo, s/nº – Centro	BMI 01
	<b>DOCUMENTAÇÃO / DATA</b>	<b>Inventariado</b>
	Decreto de tombamento: nº 15/2002 Data do tombamento: 06/04/2002 Dossiê enviado ao IEPHA/MG em 2002. Aprovado	Sim

Conjuntos Paisagísticos - CP		
FOTO	DENOMINAÇÃO / LOCALIZAÇÃO	Código
	Conjunto Paisagístico da Cachoeira do Córrego da Fumaça Fazenda da Fumaça	CP 01
	<b>DOCUMENTAÇÃO / DATA</b>	<b>Inventariado</b>
	Decreto de tombamento: nº 25/2005 Data do tombamento: 08/04/2005 Dossiê enviado ao IEPHA/MG em 2005. Aprovado	Sim

**NIVEL DE PROTEÇÃO:** Estadual



**INEXISTENTE**

**NIVEL DE PROTEÇÃO:** Federal

**INEXISTENTE**

## PATRIMÔNIO INVENTARIADO

### Zona 01 – Distrito Sede


Estruturas Arquitetônicas e Urbanísticas - EAU			
Foto	Código	Denominação / Localização	Invent.
	<b>EAU 01</b>	<b>Capela de São Francisco das Chagas</b> <b>Rua José Honório Baesso, s/nº. São Francisco.</b> <b>(Bem Tombado)</b>	<b>2002</b>
	<b>EAU 02</b>	<b>Estação Ferroviária</b> <b>Praça Prefeito João Remígio, s/nº.</b> <b>Centro.</b> <b>(Bem Tombado)</b>	<b>2003</b>

	<b>EAU 03</b>	<b>Prefeitura Municipal</b> <b>Praça Agostinho Alves de Araújo, n°</b> <b>26. Centro.</b> <b>(Bem Tombado)</b>	<b>2003</b>
	<b>EAU 04</b>	<b>Chácara Santa Cruz</b> <b>Praça Prefeito João Remígio, s/n°.</b> <b>Centro.</b> <b>(Bem Tombado)</b>	<b>2003</b>
	EAU 05	Residência Praça Agostinho Alves de Araújo, n° 134, n° 137, n° 118, n° 126 e n° 110. Centro.	2003
	EAU 06	Igreja Matriz Senhora Santana Praça Agostinho Alves de Araújo, s/n°. Centro.	2003
	EAU 07	Residência Praça Agostinho Alves de Araújo, n° 08. Centro.	2003
	EAU 08	Residência Praça Agostinho Alves de Araújo, n° 32. Centro.	2003
	EAU 09	Residência Praça Agostinho Alves de Araújo, n° 43. Centro.	2003
	EAU 10	Residência Praça Agostinho Alves de Araújo, n° 46. Centro.	2003

	EAU 11	Residência Praça Agostinho Alves de Araújo, nº 70. Centro.	2003
	EAU 12	Residência Praça Agostinho Alves de Araújo, nº 78. Centro.	2003
	EAU 13	Residência Rua Pereira Amarante, nº 34. Centro.	2003
	EAU 14	Residência Rua Pereira Amarante, nº 65. Centro.	2003
	EAU 15	Residência Rua Pereira Amarante, nº 86. Centro.	2003
	EAU 16	Residência Rua Cristóvão de Abreu, nº 54. Centro.	2003
	EAU 17	Residência Rua Joaquim Alves de Araújo, nº 61. Centro.	2003
	<b>EAU 26</b>	<b>Adro da Matriz Senhora Santana (Bem Tombado)</b>	<b>2005</b>



	EAU 27	Escola Estadual Severino Rezende Praça Engenheiro José Geraldo, s/n. Bairro Centro	2017
	EAU 28	Escola Municipal Dr. João Batista de Resende Rua Nelson Soares Dutra, 35	2017
	EAU 29	Praça Agostinho Alves de Araújo	2017
	EAU 30	Praça Prefeito João Remígio	2017

Bens Móveis e Integrados - BMI			
Foto	Código	Denominação / Localização	Invent.
	BMI 01	<b>Imagem Senhora Santana</b> <b>Igreja Matriz Senhora Santana</b> <b>(Bem Tombado)</b>	<b>2002</b>
	BMI 02	Coroa Igreja Matriz Senhora Santana	2002

	<p>BMI 03</p>	<p>Ostensório Metálico Igreja Matriz Senhora Santana</p>	<p>2004</p>
	<p>BMI 04</p>	<p>Ostensório Igreja Matriz Senhora Santana</p>	<p>2004</p>
	<p>BMI 05</p>	<p>Crucifixo Igreja Matriz Senhora Santana</p>	<p>2004</p>
	<p>BMI 06</p>	<p>02 Castiçais Capela São Francisco das Chagas</p>	<p>2004</p>
	<p>BMI 07</p>	<p>Turíbulo e Naveta Igreja Matriz Senhora Santana</p>	<p>2004</p>
	<p>BMI 08</p>	<p>Campaignha Igreja Matriz Senhora Santana</p>	<p>2004</p>




	<p>BMI 09</p>	<p>04 Castiçais Igreja Matriz Senhora Santana</p>	<p>2004</p>
	<p>BMI 10</p>	<p>Cálice Menor Igreja Matriz Senhora Santana</p>	<p>2004</p>
	<p>BMI 11</p>	<p>Cálice Maior Igreja Matriz Senhora Santana</p>	<p>2004</p>
	<p>BMI 12</p>	<p>Pia Batismal Igreja Matriz Senhora Santana</p>	<p>2004</p>
	<p>BMI 13</p>	<p>Imagem de Santana Mestra Igreja Matriz Senhora Santana</p>	<p>2004</p>

	<p>BMI 14</p>	<p>Imagem de Nossa Senhora das Dores Igreja Matriz Senhora Santana</p>	<p>2004</p>
	<p>BMI 15</p>	<p>Imagem de São José Igreja Matriz Senhora Santana</p>	<p>2004</p>
	<p>BMI 16</p>	<p>Imagem de Nossa Senhora do Carmo Igreja Matriz Senhora Santana</p>	<p>2004</p>
	<p>BMI 17</p>	<p>Imagem de São Sebastião Igreja Matriz Senhora Santana</p>	<p>2004</p>
	<p>BMI 18</p>	<p>Imagem de São Judas Tadeu Capela São Francisco das Chagas</p>	<p>2004</p>


	<p>BMI 19</p>	<p>Imagem de Nossa Senhora de Fátima Igreja Matriz Senhora Santana</p>	<p>2004</p>
	<p>BMI 20</p>	<p>Imagem de Nosso Senhor dos Passos Igreja Matriz Senhora Santana</p>	<p>2004</p>
	<p>BMI 21</p>	<p>Imagem Sagrado Coração de Jesus Capela São Francisco das Chagas</p>	<p>2004</p>
	<p>BMI 22</p>	<p>Imagem de Nossa Sra. da Imaculada Conceição Igreja Matriz Senhora Santana</p>	<p>2004</p>
	<p>BMI 23</p>	<p>Imagem de São Geraldo Igreja Matriz Senhora Santana</p>	<p>2004</p>

	BMI 24	Imagem de Santo Expedito Igreja Matriz Senhora Santana	2004
	BMI 25	Imagem de São Francisco Capela São Francisco das Chagas	2004
	BMI 26	Imagem de Santo Antônio Capela São Francisco das Chagas	2004
	BMI 27	Imagem de Nosso Senhor Morto Igreja Matriz Senhora Santana	2004

## Zona 02 – Zona Rural

Estruturas Arquitetônicas e Urbanísticas - EAU			
Foto	Código	Denominação / Localização	Invent.
	EAU 24	Sede da Fazenda Fumaça (Bem Tombado)	2006

## Sítios Naturais - SN

Foto	Código	Denominação / Localização	Invent.
	SN 01	<b>Cachoeira do Córrego da Fumaça Fazenda da Fumaça (Bem Tombado)</b>	<b>2005</b>